











Legenda


Confine comunale (da P.G.T.)
 Confine comunale (da P.G.T.)


Perimetrazione del centro abitato
 Perimetrazione del centro abitato



Reticolo principale di competenza regionale
 Tratti a cielo aperto
 Tratti coperti
 Fascia di rispetto del reticolo principale ex R.D. 523/1904

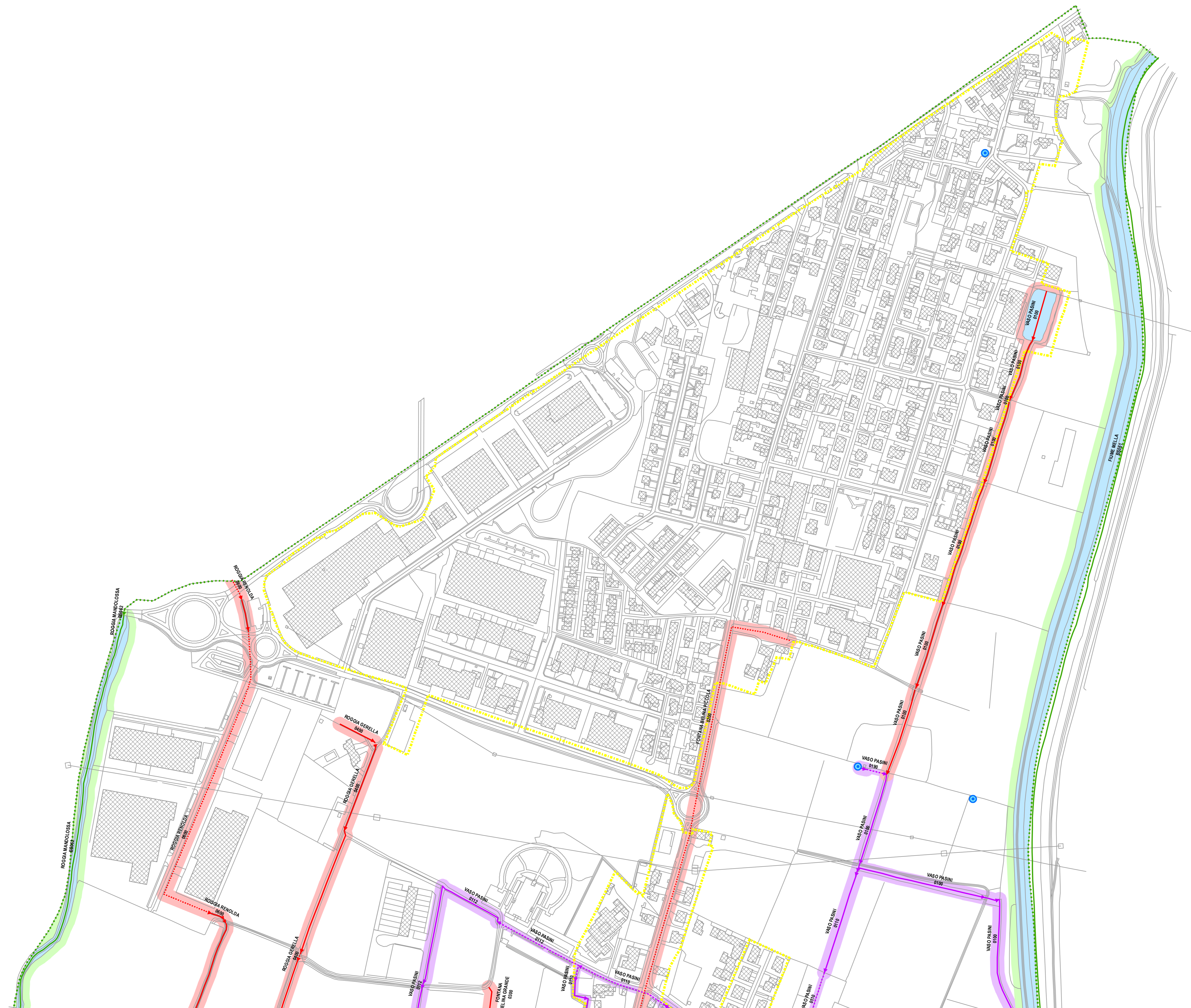
Reticolo idrografico minore di competenza comunale
 Tratti scoperti
 Tratti coperti
 Fascia di rispetto del reticolo minore ex R.D. 523/1904

Altri corsi d'acqua
 Aste private di significativa importanza idraulica, paesistica o ambientale - tratti scoperti
 Aste private di significativa importanza idraulica, paesistica o ambientale - tratti coperti
 Fascia di tutela corsi d'acqua privati


Alvei rappresentabili come elementi areali alla scala della tavola


Pozzi irrigui


Ampiezza delle fasce di rispetto e tutela
 Fascia di 10 m
 Fascia di 5 m



COMUNE DI CASTEL MELLA
 Provincia di Brescia - Regione Lombardia



**DOCUMENTO DI POLIZIA IDRAULICA
 DEL RETICOLO IDRICO MINORE
 DEL COMUNE DI CASTEL MELLA (BS)
 AI SENSI DELLA D.G.R. X/7581 DEL 18.12.2017
 AGGIORNAMENTO 2018**

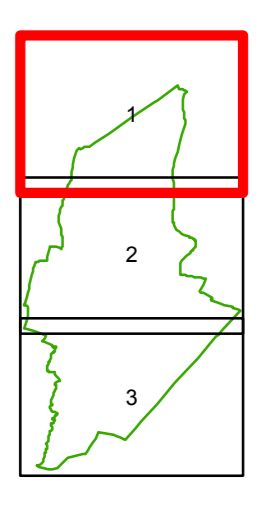


TAVOLA 2.1
 CARTA DEL RETICOLO IDROGRAFICO,
 DELLE ALTRE ASTE ASSOGGETTATE A TUTELA
 E DELLE RELATIVE FASCE DI RISPETTO E TUTELA

TAVOLA NORD
 SCALA 1:2'500

Data: Settembre 2018

Dott. Ing. Giuseppe Negrinelli
 Via Rezzole, 10 - Rezzato (BS)
 Ordine Ingegneri di Brescia n° 1564
 Dott. Ing. Antonio Di Pasquale
 Via Belpietro, 15 - Brescia
 Ordine Ingegneri di Brescia n° 3362