





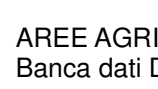


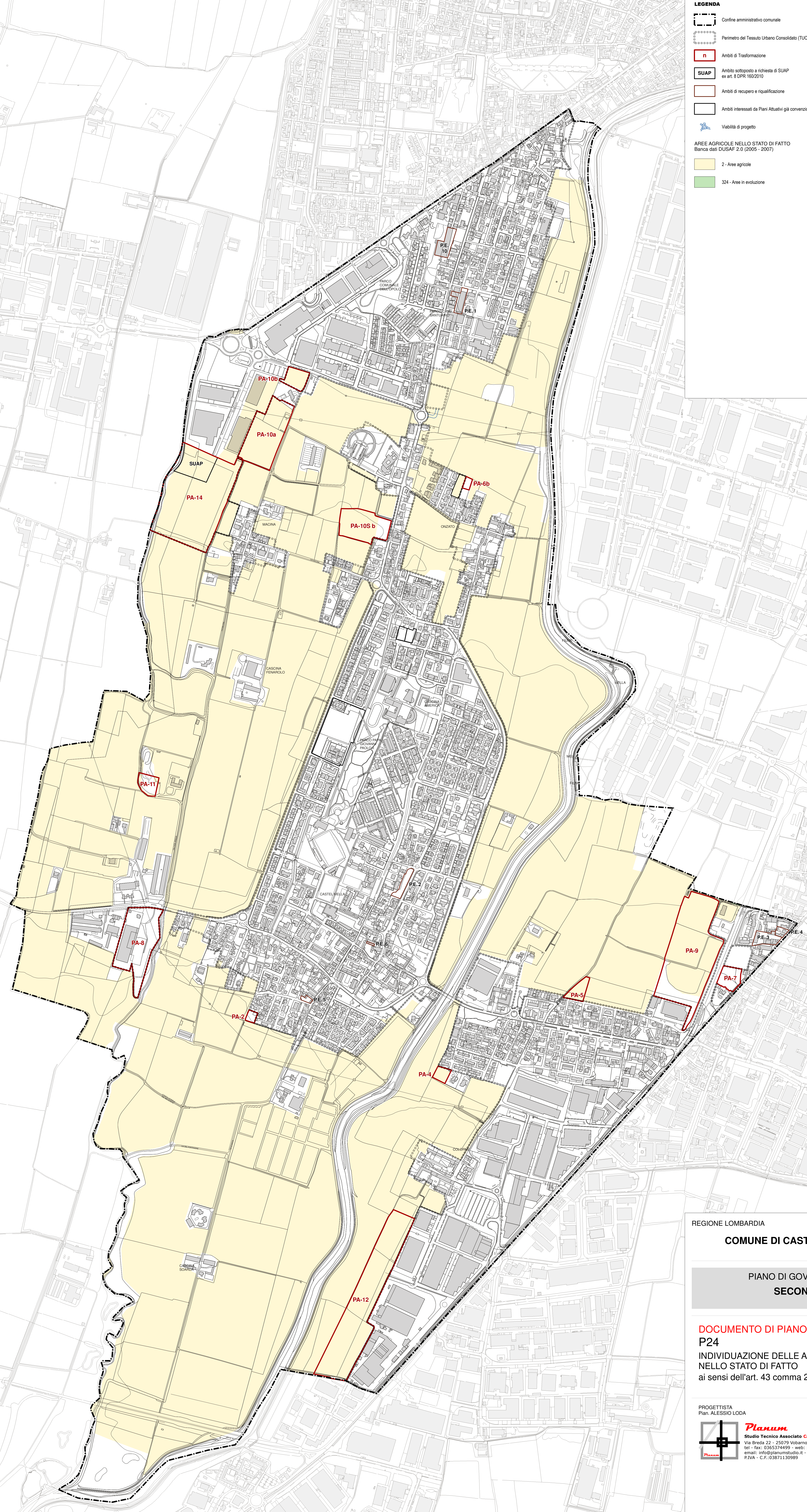


LEGENDA

-  Confine amministrativo comunale
-  Perimetro del Tessuto Urbano Consolidato (TUC)
-  Ambiti di Trasformazione
-  Ambito sottoposto a richiesta di SUAP ex art. 8 DPR 160/2010
-  Ambiti di recupero e riqualificazione
-  Ambiti interessati da Piani Attuativi già convenzionati
-  Viabilità di progetto

AREE AGRICOLE NELLO STATO DI FATTO
Banca dati DUSAF 2.0 (2005 - 2007)

-  2 - Aree agricole
-  324 - Aree in evoluzione



REGIONE LOMBARDIA PROVINCIA DI BRESCIA
COMUNE DI CASTEL MELLA



**PIANO DI GOVERNO DEL TERRITORIO
 SECONDA VARIANTE**

DOCUMENTO DI PIANO
P24
 INDIVIDUAZIONE DELLE AREE AGRICOLE
 NELLO STATO DI FATTO
 ai sensi dell'art. 43 comma 2 bis della L.R. 12/05

PROGETTISTA
 Pian ALESSIO LODA



Planum
 Studio Tecnico Associato Cadenelli Consuelo & Loda Alessio
 Via Breda 22 - 25079 Volarno (BS)
 Tel. fax: 0365374492 - web: pianumstudio.it
 email: info@pianumstudio.it - pec: pec@pec.pianumstudio.it
 P.IVA - C.F.: 008660017

COMMITTENTE
COMUNE DI CASTEL MELLA
 Piazza Unità d'Italia n. 3
 CAP - 25030 - CASTEL MELLA (BS)
 Tel. 030 2550811 - Fax 030 2550892
 pec: protocollo@pec.comune.castelmella.bs
 P.IVA - C.F.: 008660017
 Sindaco: GIORGIO GUARNERI
 Responsabile Ufficio Tecnico: GIOVANNA NEGRÌ

CODICE COMMESSA: 041C5M
 FASE: 02 ADOZIONE
 REVISIONE: 00
 DATA: SETTEMBRE 2020

SCALA 1:5.000

DPP24

ai sensi delle vigenti leggi sul diritto d'autore questo documento non può essere copiato o riprodotto senza autorizzazione di Planum Studio Tecnico Associato Cadenelli & Loda