



# COMUNE DI CASTEL MELLA

Provincia di Brescia

## PIANO DI EMERGENZA COMUNALE

Tavola




1/a

**ANALISI DELLA PERICOLOSITA'**  
**- idraulico e idrogeologico -**

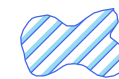
Scala

1:20.000

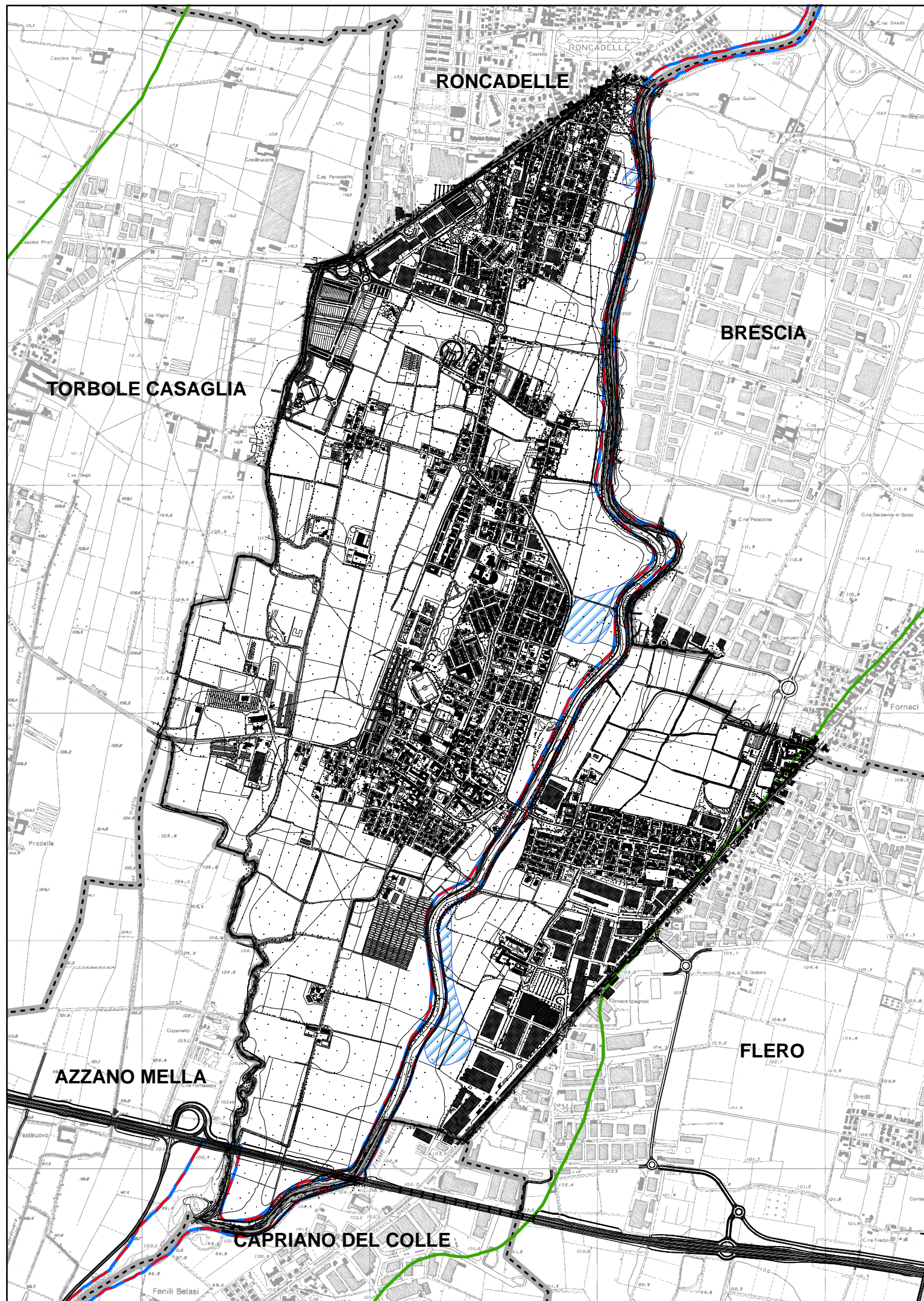
### Legenda

-  fascia A - di deflusso della piena
-  fascia B - di esondazione
-  fascia C - di inondazione per piena catastrofica

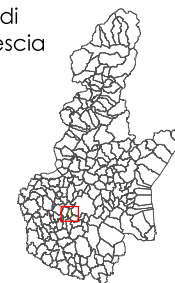
(Piano stralcio per l'Assetto Idrogeologico - PAI dell'Autorità di bacino del fiume Po)



Ventaglio di esondazione  
(fonte studio geologico luglio 2009)



Provincia di Brescia



Data

**ANNO 2012**

Base cartografica

**CARTA TECNICA REGIONALE**

Aggiornamento

**1**



dott. ing. **FILIPPO MUTTI**  
ordine degli ingegneri di Brescia